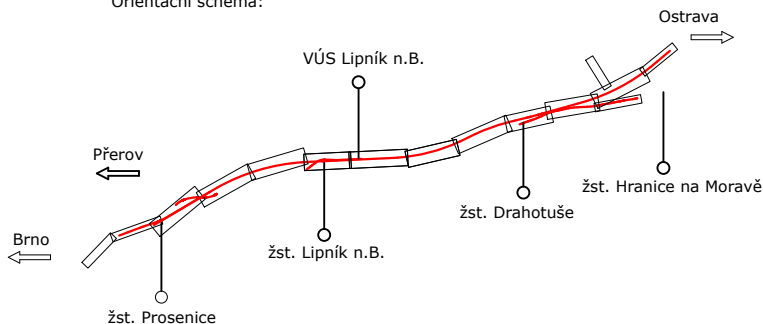


Paré:


Orientační schéma:






Razítko oprávněné osoby:

Podpis: Datum:

Revize:	Datum:	Popis:	Kontroloval:
001	05.04.2022	1. dílčí etapa	Ing. Vladislav Šefl
002	05.07.2022	2. dílčí etapa	Ing. Vladislav Šefl
003	05.12.2022	3. dílčí etapa	Ing. Vladislav Šefl
004	05.05.2023	Dokumentace k připomínkám	Ing. Zuzana Brtářová

Stavebník/Investor: Adresa: Zástupce investora: Adresa: Kontakt:	Správa železnic, státní organizace Dlážděná 1003/7, 110 00 Praha 1 Stavební správa vysokorychlostních tratí V Celnici 10, 110 00 Praha 1 – Nové Město e-mail: SSVRTsek@spravazeleznic.cz	 SPRÁVA ŽELEZNIC
--	---	---

Zhotovitel díla:	Sdružení "RS 1 VRT ProHram"		
Adresa: Kontakt:	AFRY CZ s.r.o. Magistrů 1275/13, 140 00 Praha 4 tel.: +420 277 005 500 e-mail: afrycz@afry.com; www.afrycz.cz		AFRY
Adresa: Kontakt:	ÅF-Infrastructure AB Společník 2 Frösundaleden 2 SE-166 99 Stockholm Sweden	SAGASTA s.r.o. Společník 3 Novodvorská 1010/14, Lhotka 142 00 Praha T: +420 261 344 100 E: info@sagasta.cz	
Zhotovitel části/objektu: Adresa: Kontakt:	GEOtest, a.s. Šmahova 1244/112 Brno 627 00 tel.: +420 548 125 111 e-mail: info@geotest.cz		
Hlavní projektant (HIP):	Ing. Vladislav Šefl	Specialista:	Ing. Josef Rychtecký

Název stavby/akce:	RS 1 VRT Prosenice - Ostrava-Svinov, I. část, Prosenice - Hranice na Moravě		Označení investora: S622000248
			Zakázka: 2021/0217
Název části:	Geotechnický, hydrogeologický a stavebnětechnický průzkum		Označení části: E.6.3.1
Název objektu/dílčí části:	Předběžný geotechnický průzkum (km 94,080 - 114,000)		Označení objektu/komplexu:
Název přílohy: Název dílčí části přílohy:			Číslo přílohy:
Odpovědný projektant: Mgr. Petr Vlček	Zpracovatel přílohy:	Měřítko: Formáty:	Stupeň dokumentace: DÚR
Kraj: Olomoucký kraj	Katastrální území: -	TUDU: -	Smluvní datum zpracování: 05.05.2023
Označení investora:	Stupeň dokumentace:	Část:	Objekt:
S 6 2 2 0 0 0 2 4 8	- D Ú R X	- E 6 3 1 X	
Podobjekt:	Příloha:	Revize:	
		- 0 0 4	